

Утверждена

Постановлением

(наименование документа об утверждении, включая наименования

АМО ГП «п. Онохой»

органов государственной власти или органов местного

самоуправления, принявших решение об утверждении схемы

или подписавших соглашение о перераспределении земельных участков)

от \_\_\_\_\_ № \_\_\_\_\_

**Схема расположения земельного участка или земельных участков  
на кадастровом плане территории**

Условный номер земельного участка <sup>1</sup> :ЗУ1		
Площадь земельного участка <sup>2</sup> 900 м <sup>2</sup>		
Обозначение характерных точек границ	Координаты <sup>3</sup> , м	
	X	Y
1	2	3
67	542993.99	4182066.97
1	542964.10	4182069.22
2	542966.32	4182099.00
66	542996.26	4182097.03
67	542993.99	4182066.97

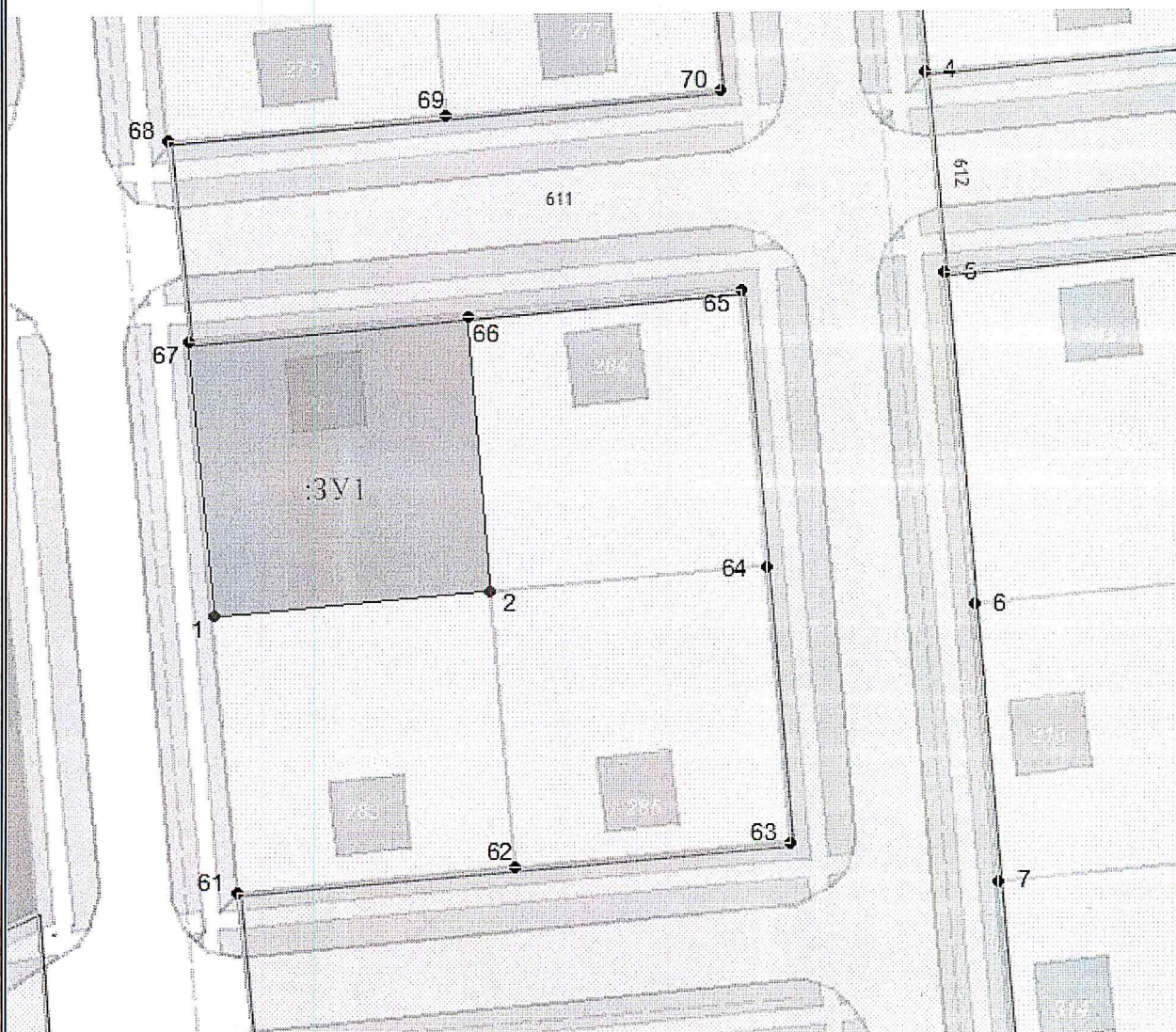
МСК-03, зона 4

Местоположение: Республика Бурятия, Заиграевский район, пгт. Онохой, мкр. Лесной ул. Титенко 22

Категория земель: земли населенных пунктов

Разрешенное использование: для индивидуального жилищного строительства

Территориальная зона: жилая



Масштаб 1: 1000

**Условные обозначения:**



Границы существующих земельных участков



Граница образуемого земельного участка



Граница кадастрового квартала

03:06:560102

Номер кадастрового квартала

:3У1

Образуемый земельный участок

<sup>1</sup> Указывается в случае, если предусматривается образование двух и более земельных участков.

<sup>2</sup> Указывается проектная площадь образуемого земельного участка, вычисленная с использованием технологических и программных средств, в том числе размещенных на официальном сайте федерального органа исполнительной власти, уполномоченного в области государственного кадастрового учета недвижимого имущества и ведения государственного кадастра недвижимости, в информационно-телекоммуникационной сети "Интернет" (далее – официальный сайт), с округлением до 1 квадратного метра. Указанное значение площади земельного участка может быть уточнено при проведении кадастровых работ не более чем на десять процентов.

<sup>3</sup> Указываются в случае подготовки схемы расположения земельного участка с использованием технологических и программных средств, в том числе размещенных на официальном сайте. Значения координат, полученные с использованием указанных технологических и программных средств, указываются с округлением до 1 метра.

Утверждена

Постановлением

(наименование документа об утверждении, включая наименования

АМО ГП «П. Онохой»

органов государственной власти или органов местного

самоуправления, принявших решение об утверждении схемы

или подписавших соглашение о перераспределении земельных участков)

от \_\_\_\_\_ № \_\_\_\_\_

**Схема расположения земельного участка или земельных участков  
на кадастровом плане территории**

Условный номер земельного участка <sup>1</sup> :ЗУ1		
Площадь земельного участка <sup>2</sup> 1124 м <sup>2</sup>		
Обозначение характерных точек границ	Координаты <sup>3</sup> , м	
	X	Y
1	2	3
н1	543091.32	4182089.51
1	543093.61	4182119.42
71	543056.26	4182122.28
н2	543053.97	4182092.37
н1	543091.32	4182089.51

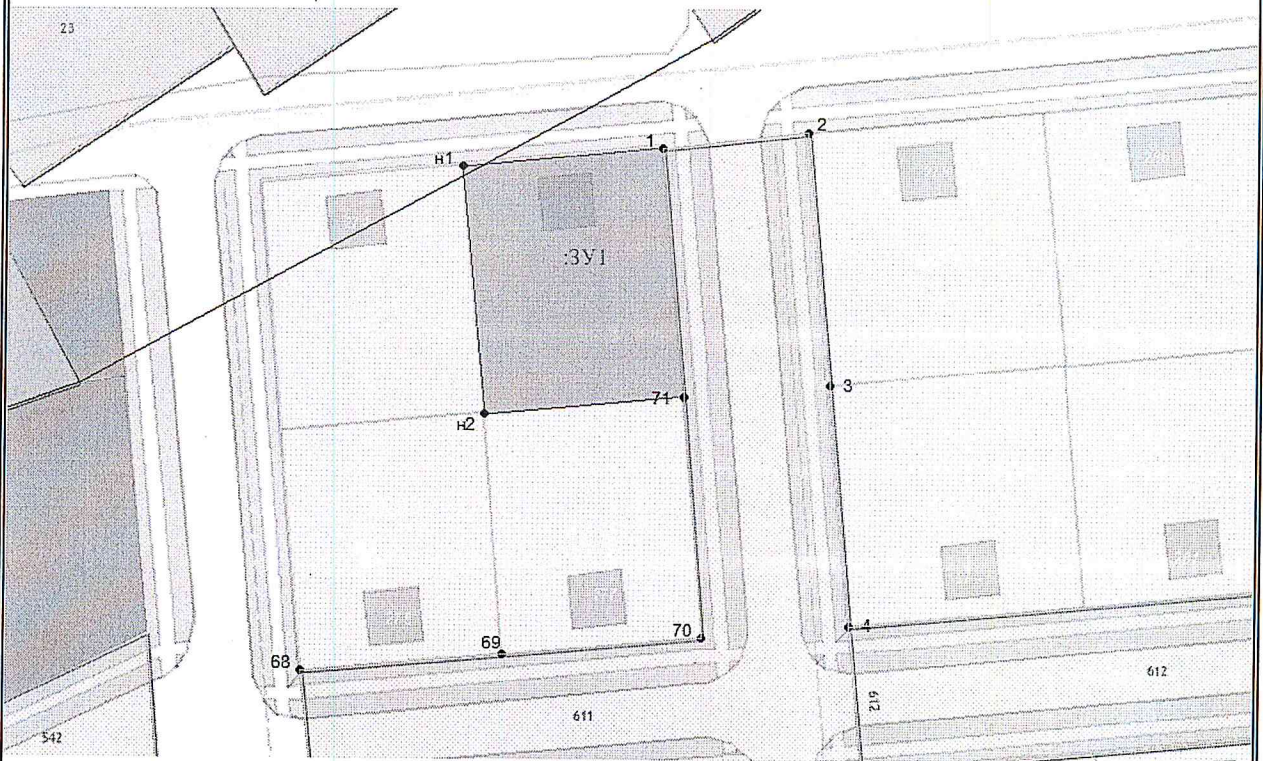
МСК-03, зона 4

Местоположение: Республика Бурятия, Заиграевский район, пгт. Онохой, мкр. Лесной ул. Титенко 55А

Категория земель: земли населенных пунктов


Разрешенное использование: для индивидуального жилищного строительства

Территориальная зона: жилая



Масштаб 1: 1000

Условные обозначения:



Границы существующих земельных участков



Граница образуемого земельного участка



Граница кадастрового квартала

03:06:560102

Номер кадастрового квартала

:3У1

Образуемый земельный участок

<sup>1</sup> Указывается в случае, если предусматривается образование двух и более земельных участков.

<sup>2</sup> Указывается проектная площадь образуемого земельного участка, вычисленная с использованием технологических и программных средств, в том числе размещенных на официальном сайте федерального органа исполнительной власти, уполномоченного в области государственного кадастрового учета недвижимого имущества и ведения государственного кадастра недвижимости, в информационно-телекоммуникационной сети "Интернет" (далее – официальный сайт), с округлением до 1 квадратного метра. Указанное значение площади земельного участка может быть уточнено при проведении кадастровых работ не более чем на десять процентов.

<sup>3</sup> Указываются в случае подготовки схемы расположения земельного участка с использованием технологических и программных средств, в том числе размещенных на официальном сайте. Значения координат, полученные с использованием указанных технологических и программных средств, указываются с округлением до 1 метра.